



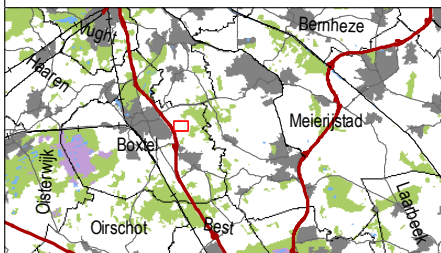


Legenda

-  Omvormen en inrichten tot nieuwe natuur (Rijk)
-  Kwalitatieve verplichting - gevestigd
-  Geen ontwikkelingen
-  Natuurbeheerplan 2019



Deelgebied 2- Wedehage

Ontwikkelingen



Status: Concept
Datum: 20.01.2020
Schaal: 1:4.000

Papierformaat: A4 Liggend

Bronnen: © Topografische Dienst Kadaster, Apeldoorn.
© Esri Nederland, Esri, Kadaster, CBS en Rijkswaterstaat.

OOLDER ADVIES

Victor Mattart
info@oolderadvies.nl

© Oolder Advies. Op deze kaart rusten auteursrechten, welke uitdrukkelijk zijn voorbehouden. Zonder voorafgaande schriftelijke toestemming is het de gebruiker van deze kaart niet toegestaan deze kaart geheel of gedeeltematig te verspreiden of openbaar te maken. De kaart en daarin opgenomen gegevens vormen een indicatieve weergave van de werkelijkheid waaraan geen rechten kunnen worden ontleend.

Document Path: D:\112 Opdracht\vers\1003 ARK\80 Het Groene Woud\014 Wijzigen NNB\003 Savendonk 2019\02 ArcMap\200120 2-Wedehage Ontwikkelingen met NNB.mxd

